




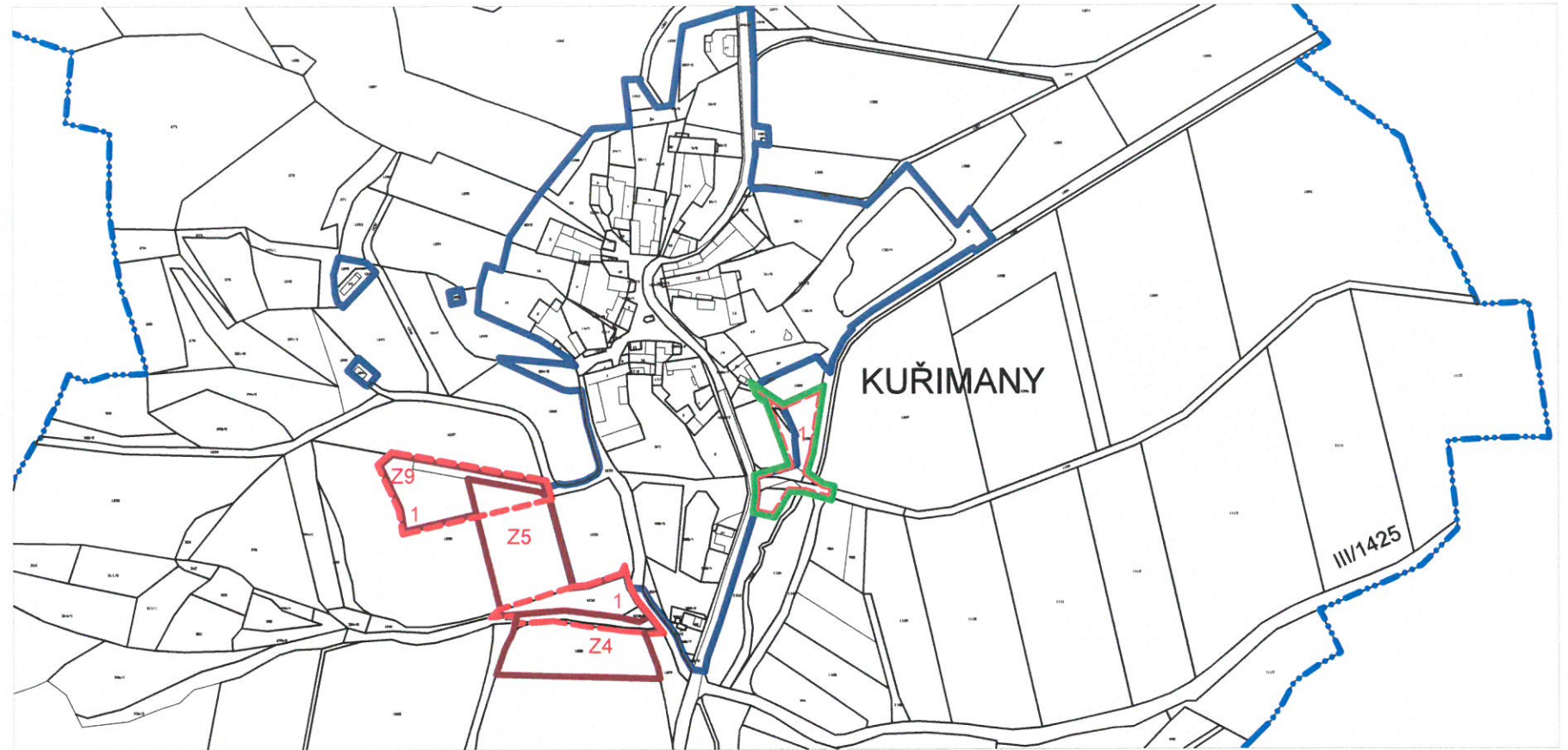


# LEGENDA

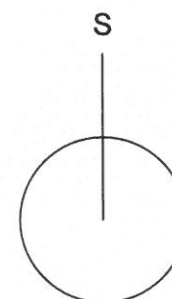
## HRANICE

-  KATASTRÁLNÍ ÚZEMÍ
-  ZASTAVĚNÉ ÚZEMÍ OBCE K DATU 7/2022
-  ZASTAVITELNÁ PLOCHA
-  ŘEŠENÉ ÚZEMÍ ZMĚNOU Č.1
-  HRANICE ZMĚNY PLOCH V KRAJINĚ



## ZÁZNAM O ÚČINNOSTI:

|    |  |
|----|--|
| a) | správní orgán, který územní plán vydal:  |
|    | ZASTUPITELSTVO OBCE KUŘIMANY   |
| b) | číslo jednací, datum vydání a nabytí účinnosti ÚP  |
|    | DATUM VYDÁNÍ:<br>DATUM NABYTÍ ÚČINNOSTI:   |
| c) | oprávněná osoba pořizovatele:  |
|    | Ing.MIROSLAV HEJTMÁNEK, STAROSTA OBCE<br>OBECNÍ ÚŘAD KUŘIMANY<br><br>Městský úřad Strakonice<br>odbor rozvoje<br>oprávněná úřední osoba Ing. Zuzana Doušková |



|  |         |   |
|--|---------|---|
| <b>ING.ARCH. PETR KORDOVSKÝ</b>                  |         | U ŽELEZNE LÁVKY 8, PRAHA 1<br>TEL.: 723 145 074 |
| PROJEKTANT<br>ING.ARCH. MARTIN KUNCL             |         |   |
| POŘIZOVATEL<br><b>OBEC KUŘIMANY</b>              | DATUM   | <b>5/2024</b>                                   |
| STUPEŇ<br><b>PRO VEŘEJNÉ PROJEDNÁNÍ</b>          | MĚŘÍTKO | <b>1:5000</b>                                   |
| VÝKRES<br><b>VÝKRES ZÁKLADNÍHO ČLENĚNÍ ÚZEMÍ</b> | ČÍSLO   | <b>1</b>  |
| AKCE<br><b>ÚZEMNÍ PLÁN KUŘIMANY změna č.1</b>    |         |   |