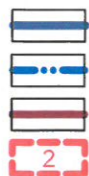


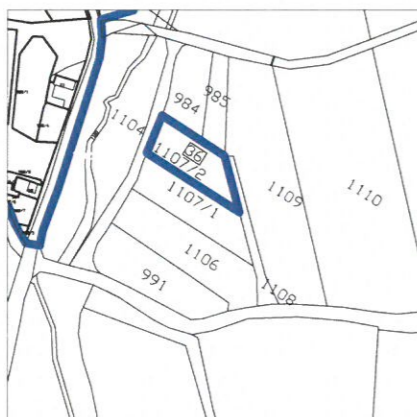
LEGENDA



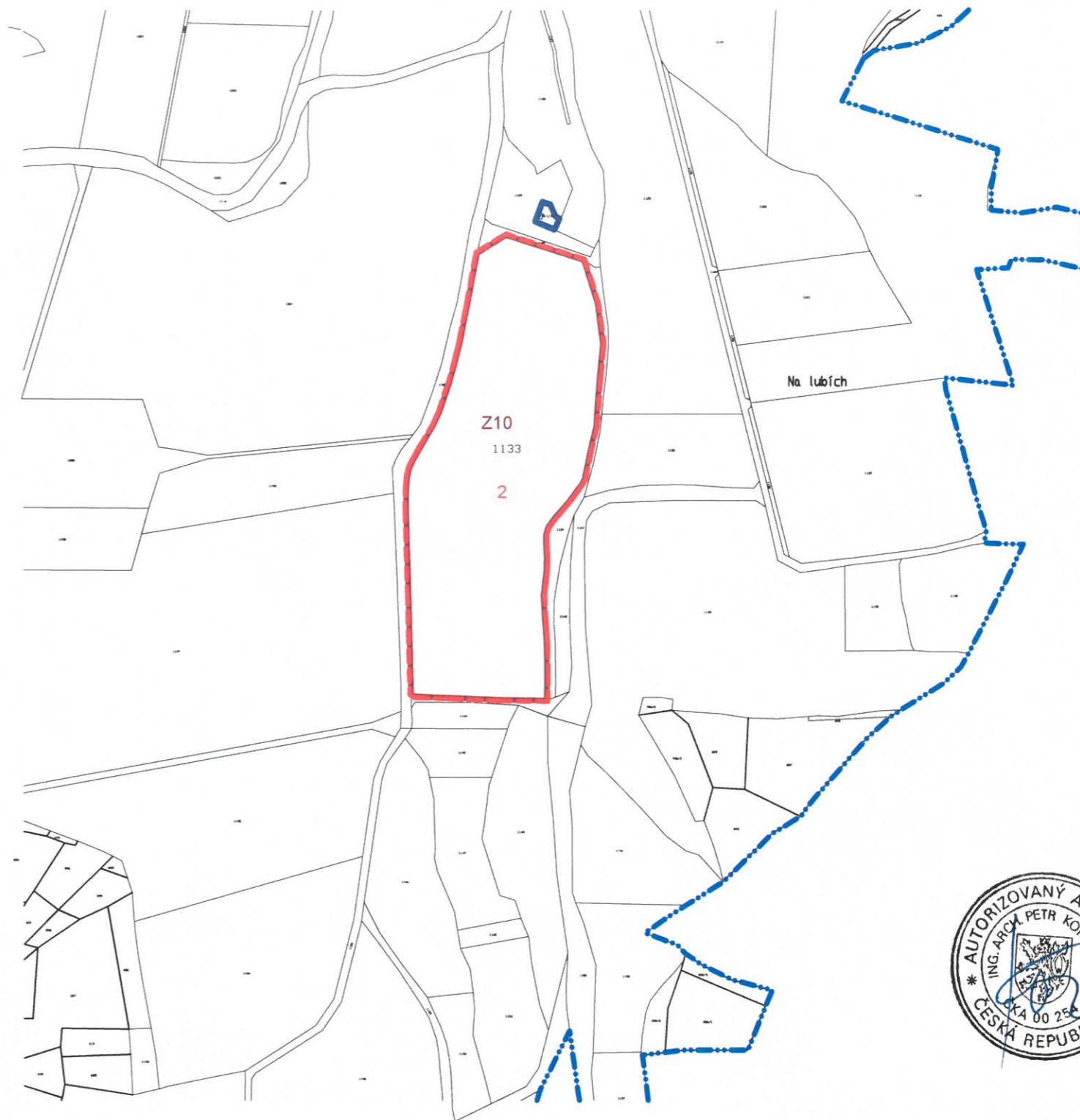
ZASTAVĚNÉ ÚZEMÍ OBCE K DATU 5/2024
 HRANICE – KATASTRÁLNÍ ÚZEMÍ
 ZASTAVITELNÁ PLOCHA
 ŘEŠENÉ ÚZEMÍ ZMĚNOU Č.2

VS-OZE

PLOCHY VÝROBY A SKLADOVÁNÍ
 –umístění zařízení na výrobu energií z ekologických zdrojů.

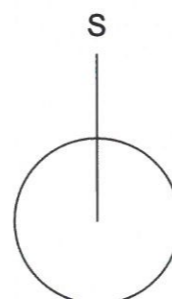


aktualizace zastavěného území obce k datu 5/2024
 p.č. 36 a 1107/2



ZÁZNAM O ÚČINNOSTI:

a)	správní orgán, který územní plán vydal:
	ZASTUPITELSTVO OBCE KUŘIMANY
b)	číslo jednací, datum vydání a nabytí účinnosti ÚP
	DATUM VYDÁNÍ: DATUM NABYTÍ ÚČINNOSTI:
c)	oprávněná osoba pořizovatele:
	Ing.MIROSLAV HEJTMÁNEK, STAROSTA OBCE OBECNÍ ÚŘAD KUŘIMANY Městský úřad Strakonice odbor rozvoje oprávněná úřední osoba Ing. Zuzana Doušková



ING.ARCH. PETR KORDOVSKÝ		U ŽELEZNÉ LÁVKY 8, PRAHA 1 TEL.: 723 145 074	
PROJEKTANT	ING.ARCH. MARTIN KUNCL		
POŘIZOVATEL	OBEC KUŘIMANY	DATUM	5/2024
STUPEŇ	PRO VEŘEJNÉ PROJEDNÁNÍ	MĚŘITKO	1:5000
VÝKRES	VÝKRES ZÁKLADNÍHO ČLENĚNÍ ÚZEMÍ	ČÍSLO	1
AKCE	ÚZEMNÍ PLÁN KUŘIMANY změna č.2		