


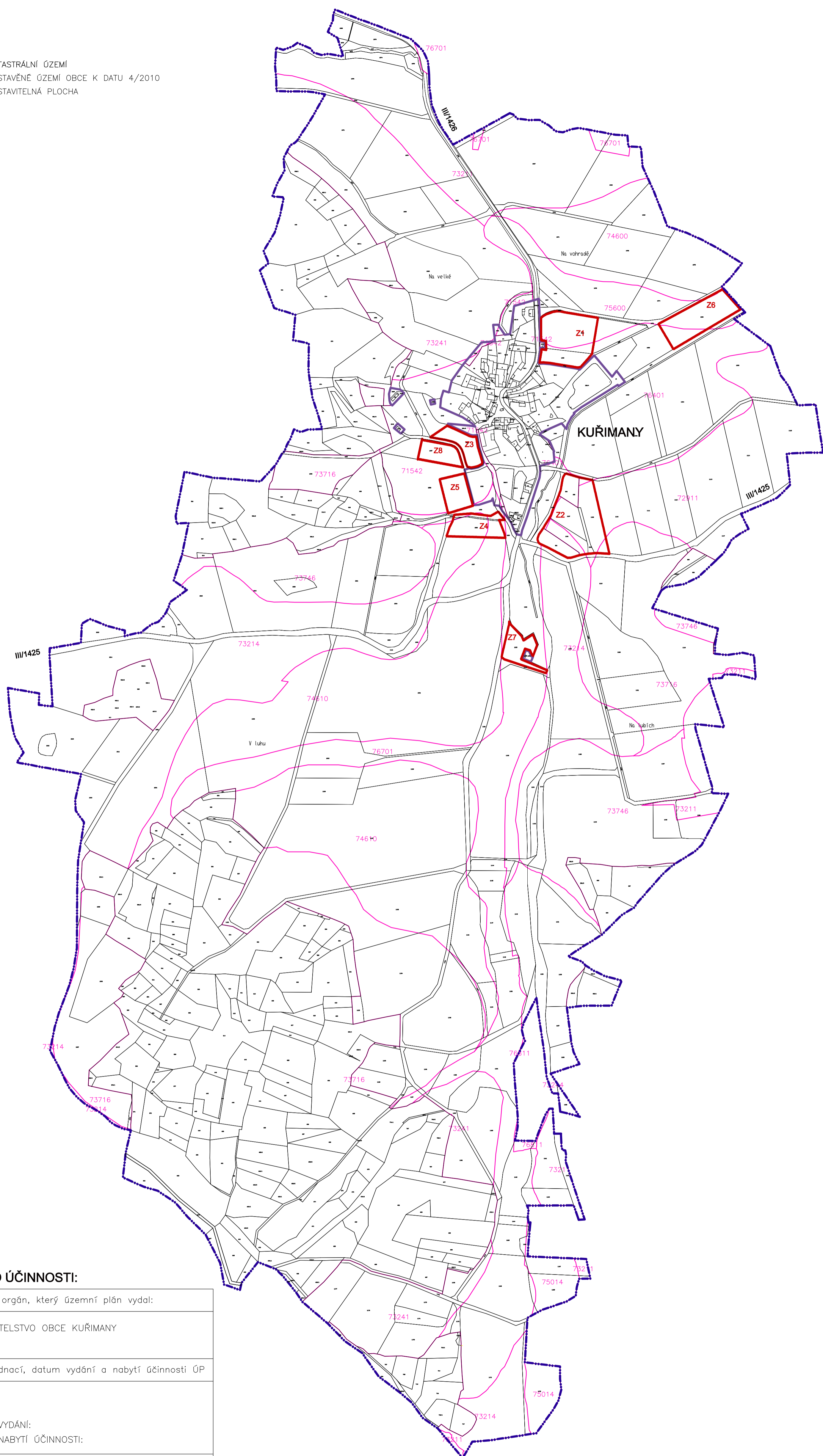


# LEGENDA

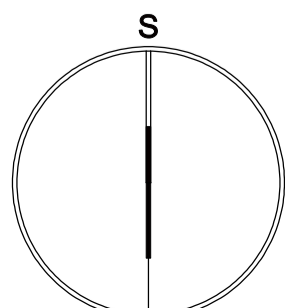
## HRANICE

-  KATASTRÁLNÍ ÚZEMÍ
-  ZASTAVĚNÉ ÚZEMÍ OBCE K DATU 4/2010
-  ZA1-8 ZASTAVITELNÁ PLOCHA



### ZÁZNAM O ÚČINNOSTI:

a)	správní orgán, který územní plán vydal:
	ZASTUPITELSTVO OBCE KUŘIMANY
b)	číslo jednací, datum vydání a nabytí účinnosti ÚP
	DATUM VYDÁNÍ: DATUM NABYTÍ ÚČINNOSTI:
c)	oprávněná osoba pořizovatele:
	VÁCLAV LHOTA, STAROSTA OBCE OBECNÍ ÚŘAD KUŘIMANY
	ING.HANA ROUDNICKÁ KOSMONAUTŮ 1262 386 01 STRAKONICE



### NÁVRH UPRAVENÝ DLE §52 PRO VEŘEJNÉ PROJEDNÁNÍ

<b>ING.ARCH. ZDENĚK GOTTFRIED</b>		NOVOHRADSKÁ 1, 370 01 ČESKÉ BUDĚJOVCE TEL.: 604 236 808
PROJEKTANT	ING.ARCH. ZDENĚK GOTTFRIED	
POŘIZOVATEL	<b>OBEC KUŘIMANY</b>	DATUM <b>07/2012</b>
STUPĚŇ	<b>NÁVRH</b>	MĚŘÍTKO <b>1:5000</b>
VÝKRES	<b>VÝKRES ZÁKLADNÍHO ČLENĚNÍ ÚZEMÍ</b>	ČÍSLO <b>1</b>
AKCE	<b>ÚZEMNÍ PLÁN KUŘIMANY</b>	