




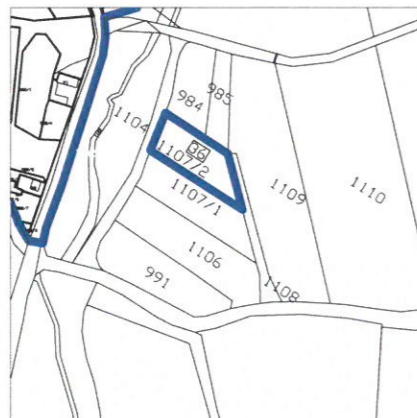
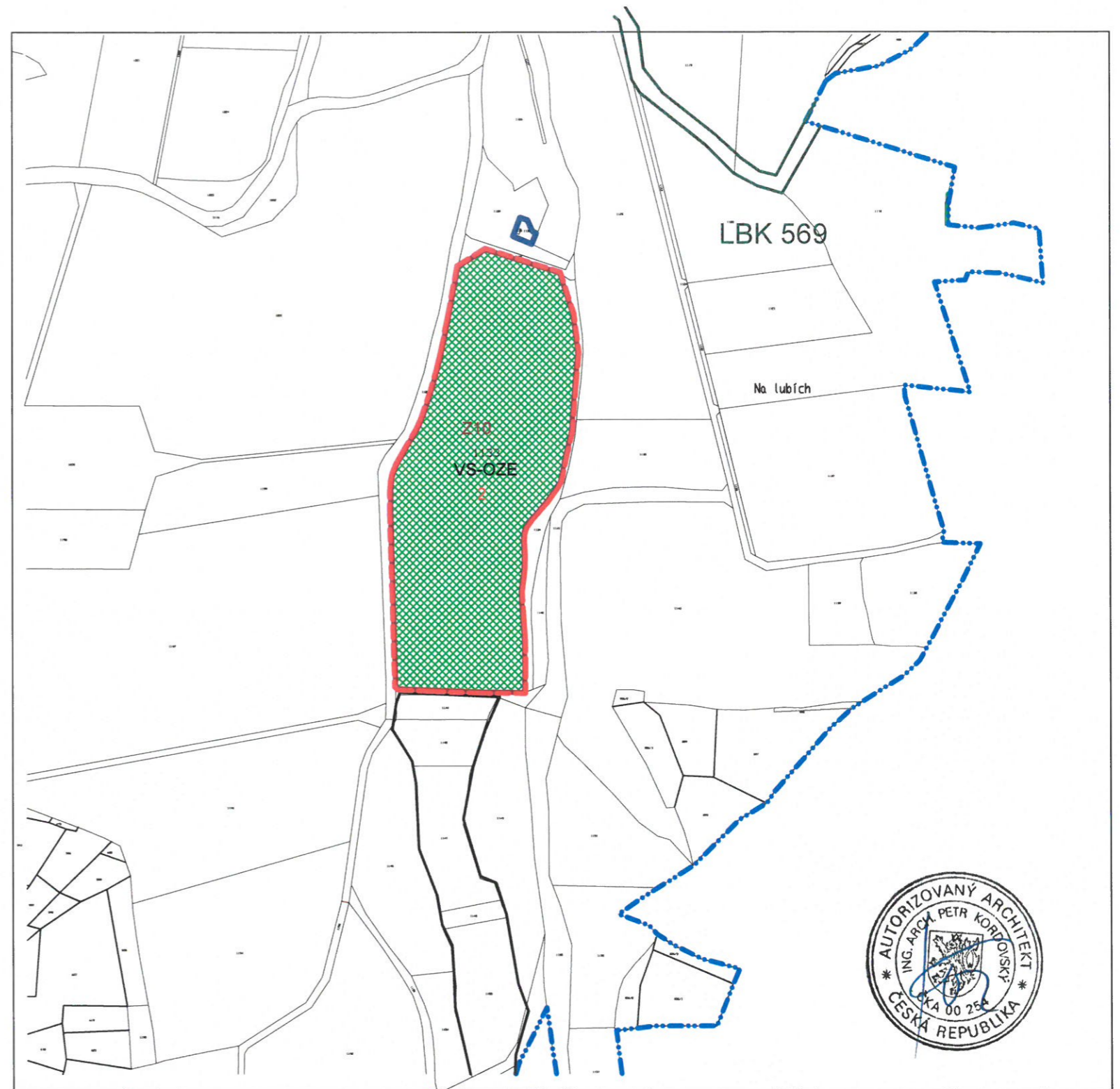


## LEGENDA

	ZASTAVĚNÉ ÚZEMÍ OBCE K DATU 5/2024
	HRANICE – KATASTRÁLNÍ ÚZEMÍ
	ZASTAVITELNÁ PLOCHA
	ŘEŠENÉ ÚZEMÍ ZMĚNOU Č.2
VS-OZE 	PLOCHY VÝROBY A SKLADOVÁNÍ – umístění zařízení na výrobu energií z ekologických zdrojů.

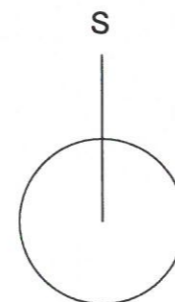


aktualizace zastavěného území obce k datu 5/2024  
p.č. 36 a 1107/2



## ZÁZNAM O ÚČINNOSTI:

a)	správní orgán, který územní plán vydal:
	ZASTUPITELSTVO OBCE KUŘIMANY
b)	číslo jednací, datum vydání a nabytí účinnosti ÚP
	DATUM VYDÁNÍ: DATUM NABYTÍ ÚČINNOSTI:
c)	oprávněná osoba pořizovatele:
	Ing.MIROSLAV HEJTMÁNEK, STAROSTA OBCE OBECNÍ ÚŘAD KUŘIMANY  Městský úřad Strakonice odbor rozvoje oprávněná úřední osoba Ing. Zuzana Doušková



**ING.ARCH. PETR KORDOVSKÝ**

U ŽELEZNÉ LÁVKY 8, PRAHA 1  
TEL.: 723 145 074

PROJEKTANT	ING.ARCH. MARTIN KUNCL	
POŘIZOVATEL	OBEC KUŘIMANY	DATUM 5/2024
STUPEŇ	PRO VEŘEJNÉ PROJEDNÁNÍ	MĚŘÍTKO 1:5000
VÝKRES	HLAVNÍ VÝKRES	ČÍSLO 2
AKCE	<b>ÚZEMNÍ PLÁN KUŘIMANY změna č.2</b>	