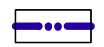




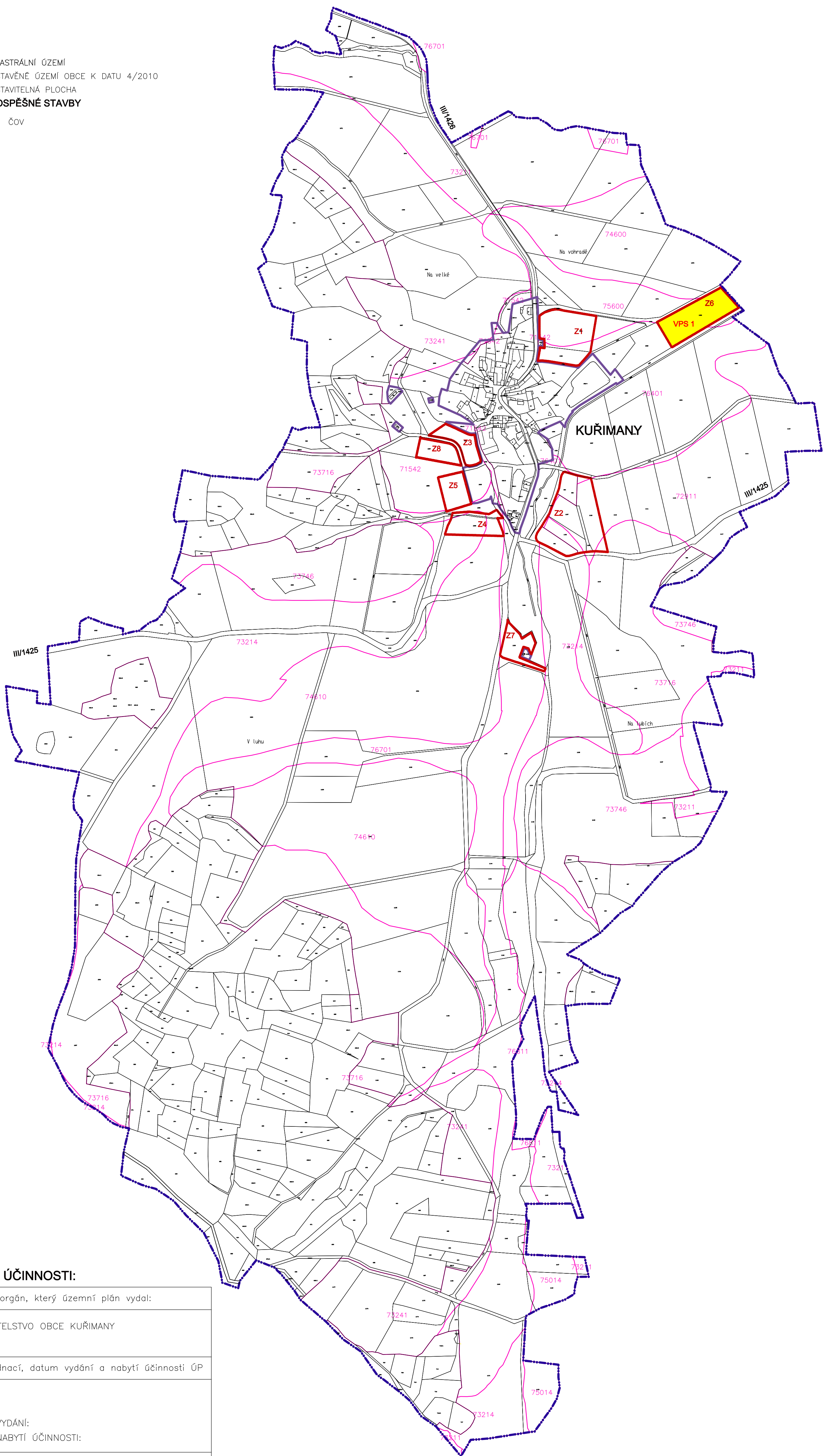
LEGENDA

HRANICE

-  KATASTRÁLNÍ ÚZEMÍ
-  ZASTAVĚNÉ ÚZEMÍ OBCE K DATU 4/2010
-  ZA1-8 ZASTAVITELNÁ PLOCHA

VEŘEJNĚ PROSPĚŠNÉ STAVBY

-  VPS 1 ČOV



ZÁZNAM O ÚČINNOSTI:

a)	správní orgán, který územní plán vydal:
	ZASTUPITELSTVO OBCE KUŘIMANY
b)	číslo jednací, datum vydání a nabytí účinnosti ÚP
	DATUM VYDÁNÍ: DATUM NABYTÍ ÚČINNOSTI:
c)	oprávněná osoba pořizovatele:
	VÁCLAV LHOTA, STAROSTA OBCE OBECNÍ ÚŘAD KUŘIMANY
	ING.HANA ROUDNICKÁ KOSMONAUTŮ 1262 386 01 STRAKONICE

NÁVRH UPRAVENÝ DLE §52 PRO VEŘEJNÉ PROJEDNÁNÍ

ING.ARCH. ZDENĚK GOTTFRIED

NOVOHRADSKÁ 1, 370 01 ČESKÉ BUDĚJOVICE
TEL.: 604 236 808

PROJEKTANT	ING.ARCH. ZDENĚK GOTTFRIED	DATUM	07/2012
POŘIZOVATEL	OBEC KUŘIMANY	MĚŘÍTKO	1:5000
STUPEŇ	NÁVRH	ČÍSLO	3
VÝKRES	VÝKRES VPS, OPATŘENÍ A ASANACÍ		
AKCE	ÚZEMNÍ PLÁN KUŘIMANY		

