









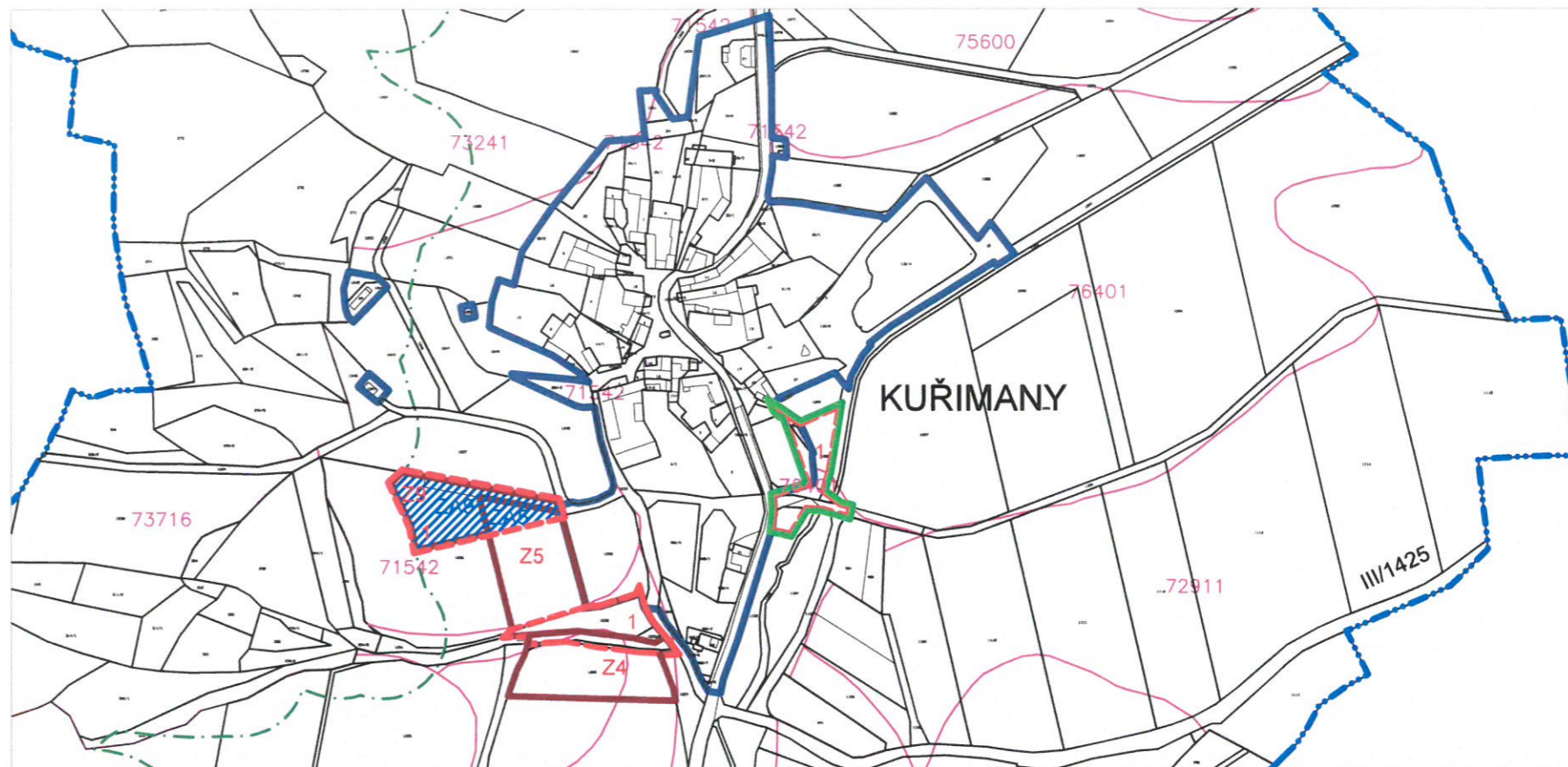
LEGENDA

HRANICE

-  KATASTRÁLNÍ ÚZEMÍ
-  ZASTAVĚNÉ ÚZEMÍ OBCE K DATU 7/2022
-  ZASTAVITELNÁ PLOCHA
-  HRANICE BPEJ
-  KÓD BPEJ
-  ŘEŠENÉ ÚZEMÍ ZMĚNOU Č.1
-  HRANICE ZMĚNY PLOCH V KRAJINĚ
-  OCHRANNÉ PÁSMO OD HRANICE LESA

ZÁBORY

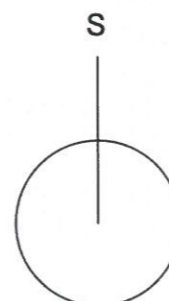
-  ZA1-9 LOKALITY ZÁBORŮ



ZÁZNAM O ÚČINNOSTI:

a)	správní orgán, který územní plán vydal:
	ZASTUPITELSTVO OBCE KUŘIMANY
b)	číslo jednací, datum vydání a nabytí účinnosti ÚP
	DATUM VYDÁNÍ: DATUM NABYTÍ ÚČINNOSTI:
c)	oprávněná osoba pořizovatele:
	Ing.MIROSLAV HEJTMÁNEK, STAROSTA OBCE OBECNÍ ÚŘAD KUŘIMANY
	Městský úřad Strakonice odbor rozvoje oprávněná úřední osoba Ing. Zuzana Doušková

BPEJ	TŘÍDA OCHRANY
7.15.42	IV.
7.29.11	I.
7.32.11	II.
7.32.14	IV.
7.32.41	V.
7.32.44	V.
7.37.16	V.
7.37.46	V.
7.46.00	II.
7.46.10	III.
7.50.14	IV.
7.56.00	I.
7.64.01	II.
7.67.01	V.



ING.ARCH. PETR KORDOVSKÝ		U ŽELEZNÉ LÁVKY 8, PRAHA 1 TEL: 723 145 074	
VYPRACOVAL ING.ARCH. MARTIN KUNCL			
POŘIZOVATEL OBEC KUŘIMANY		DATUM 5/2024	
STUPEŇ PRO VEŘEJNÉ PROJEDNÁNÍ		MĚŘITKO 1:5000	ČÍSLO 6
VÝKRES VÝKRES PŘEDPOKLÁDANÝCH ZÁBORŮ PŮDNÍHO FONDU			
AKCE ODŮVODNĚNÍ ÚZEMNÍHO PLÁNU ÚZEMNÍ PLÁN KUŘIMANY změna č.1			