





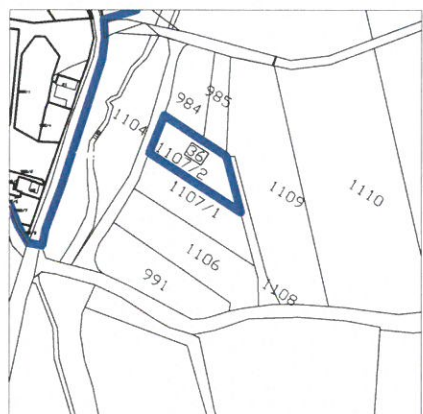


LEGENDA

	ZASTAVĚNÉ ÚZEMÍ OBCE K DATU 5/2024
	HRANICE – KATASTRÁLNÍ ÚZEMÍ
	ZASTAVITELNÁ PLOCHA
	ŘEŠENÉ ÚZEMÍ ZMĚNOU Č.2
	PLOCHY VÝROBY A SKLADOVÁNÍ –umístění zařízení na výrobu energií z ekologických zdrojů.
VS-OZE 	

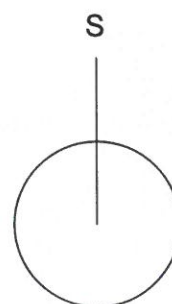


aktualizace zastavěného území
obce k datu 5/2024
p.č. 36 a 1107/2

BPEJ	TŘÍDA OCHRANY
7.15.42	IV.
7.29.11	I.
7.32.11	II.
7.32.14	IV.
7.32.41	V.
7.32.44	V.
7.37.16	V.
7.37.46	V.
7.46.00	II.
7.46.10	III.
7.50.14	IV.
7.56.00	I.
7.64.01	II.
7.67.01	V.

ZÁZNAM O ÚČINNOSTI:

a)	správní orgán, který územní plán vydal:
	ZASTUPITELSTVO OBCE KUŘIMANY
b)	číslo jednací, datum vydání a nabytí účinnosti ÚP
	DATUM VYDÁNÍ: DATUM NABYTÍ ÚČINNOSTI:
c)	oprávněná osoba pořizovatele:
	Ing.MIROSLAV HEJTMÁNEK, STAROSTA OBCE OBECNÍ ÚŘAD KUŘIMANY Městský úřad Strakonice odbor rozvoje oprávněná úřední osoba Ing. Zuzana Doušková



ING.ARCH. PETR KORDOVSKÝ		U ŽELEZNE LÁVKY 8, PRAHA 1 TEL: 723 145 074	
VYPRACOVAL ING.ARCH. MARTIN KUNCL			
POŘIZOVATEL OBEC KUŘIMANY	DATUM 5/2024		
STUPEŇ PRO VEŘEJNÉ PROJEDNÁNÍ	MĚŘÍTKO 1:5000	ČÍSLO 6	
VÝKRES VÝKRES PŘEDPOKLÁDANÝCH ZÁBORŮ PŮDNIHO FONDU			
AKCE ODŮVODNĚNÍ ÚZEMNÍHO PLÁNU ÚZEMNÍ PLÁN KUŘIMANY změna č.2			